

«СОГЛАСОВАНО»
И.о.начальника МКУ
«Управления образования
Исполнительного комитета
ЗМР»



« »
Н.А. Алчина
« » 2019 г.

«УТВЕРЖДАЮ»
Директор МБОУ «ЗООШ №5»
В.И.Долгов
« » 2019г.



«СОГЛАСОВАНО»
Начальник ОГИБДД ОМВД
России по Заинскому району
майор полиции



« »
Р.Г. Гарифуллин
« » 2019г.

ПАСПОРТ

дорожной безопасности образовательной организации

Муниципального бюджетного общеобразовательного учреждения
«Заинская основная общеобразовательная школа №5» Заинского
муниципального района Республики Татарстан

2019 год

Общие сведения

Муниципального бюджетного общеобразовательного учреждения «Заинская основная общеобразовательная школа №5» Заинского муниципального района Республики Татарстан
(Полное наименование образовательной организации)

Тип образовательной организации _____

Юридический адрес: 423524, РТ, г. Заинск, ул. Пионерская 11а.

Фактический адрес: 423524, РТ, г. Заинск, ул. Пионерская 11а.

Руководители образовательной организации:

Директор Бушуев Сергей Васильевич (85558)3-61-84

Заместитель директора по учебной работе

(фамилия, имя, отчество)

(телефон)

Жилина Аделя Фаритовна (85558)3-60-38

(фамилия, имя, отчество)

(телефон)

Заместитель директора по воспитательной работе

Зарипова Алсу Алиевна (85558)3-60-38

(фамилия, имя, отчество)

(телефон)

Ответственные работники И.О. Начальника МКУ «Управления муниципального органа образования Исполнительного комитета ЗМР» образования

Алчина Н.А. 8(85558)3-27-42

(фамилия, имя, отчество)

(телефон)

Ответственные от Старший инспектор ДПС группы ДПС отделения Госавтоинспекции

капитан полиции

ГИБДД отдела МВД России по Заинскому району

Биктагиров Р.Р.

(должность)

(фамилия, имя, отчество)

8(85558)7-74-57

(телефон)

Ответственные работники за мероприятия по профилактике детского травматизма

(должность)

учитель физической культуры

Николаева Антонина Леонидовна (85558)3-60-38

(фамилия, имя, отчество) (телефон)

Руководитель или ответственный работник дорожно-эксплуатационной организации, осуществляющей

содержание улично-дорожной

сети (УДС)* Заинуллин Р.Р.

(фамилия, имя, отчество)

(телефон)

Начальник ООО «Благострой»

8(85558)3-60-21

* Дорожно-эксплуатационные организации, осуществляющие содержание УДС и ТСОДД, несут ответственность в соответствии с законодательством Российской Федерации (Федеральный закон «О безопасности дорожного движения» от 10 декабря 1995 г. № 196-ФЗ, Кодекс Российской Федерации об административных правонарушениях, Гражданский кодекс Российской Федерации)

Руководитель или ответственный
работник дорожно-эксплуатационной
организации, осуществляющей
содержание технических средств
организации дорожного Начальник ООО «Благострой»
движения (ТСОДД) * Заинуллин Р.Р. 8(85558)3-60-21
(фамилия, имя, отчество) (телефон)

Количество обучающихся (учащихся, воспитанников) 162

Наличие уголка по БДД этаж, коридор
(если имеется, указать место расположения)

Наличие класса по БДД класс №1
(если имеется, указать место расположения)

Наличие автогородка (площадки) по БДД нет

Наличие автобуса в образовательной организации имеется
(при наличии автобуса)

Владелец автобуса МБОУ «ЗООШ №5»
(ОО, муниципальное образование и др.)

Время занятий в образовательной организации:

1-ая смена: 8 час. 00 мин. – 14 час. 40 мин. (период)

внеклассные занятия: 14 час. 40 мин. – 17 час. 00 мин. (период)

Телефоны оперативных служб:
МЧС, пожарная служба 01, 7-40-01, 112
Полиция 02, 7-02-02
Скорая медицинская помощь 03, 7-50-03

Содержание

I. План-схемы образовательной организации (сокращение – ОО).

1. Район расположения образовательной организации, пути движения транспортных средств и детей (обучающихся).
2. Организация дорожного движения в непосредственной близости от образовательной организации с размещением соответствующих технических средств организации дорожного движения, маршруты движения детей и расположение парковочных мест.
3. Маршруты движения организованных групп детей от образовательной организации к стадиону, парку или спортивно-оздоровительному комплексу.
4. Пути движения транспортных средств к местам разгрузки/погрузки и рекомендуемые безопасные пути передвижения детей по территории образовательной организации.

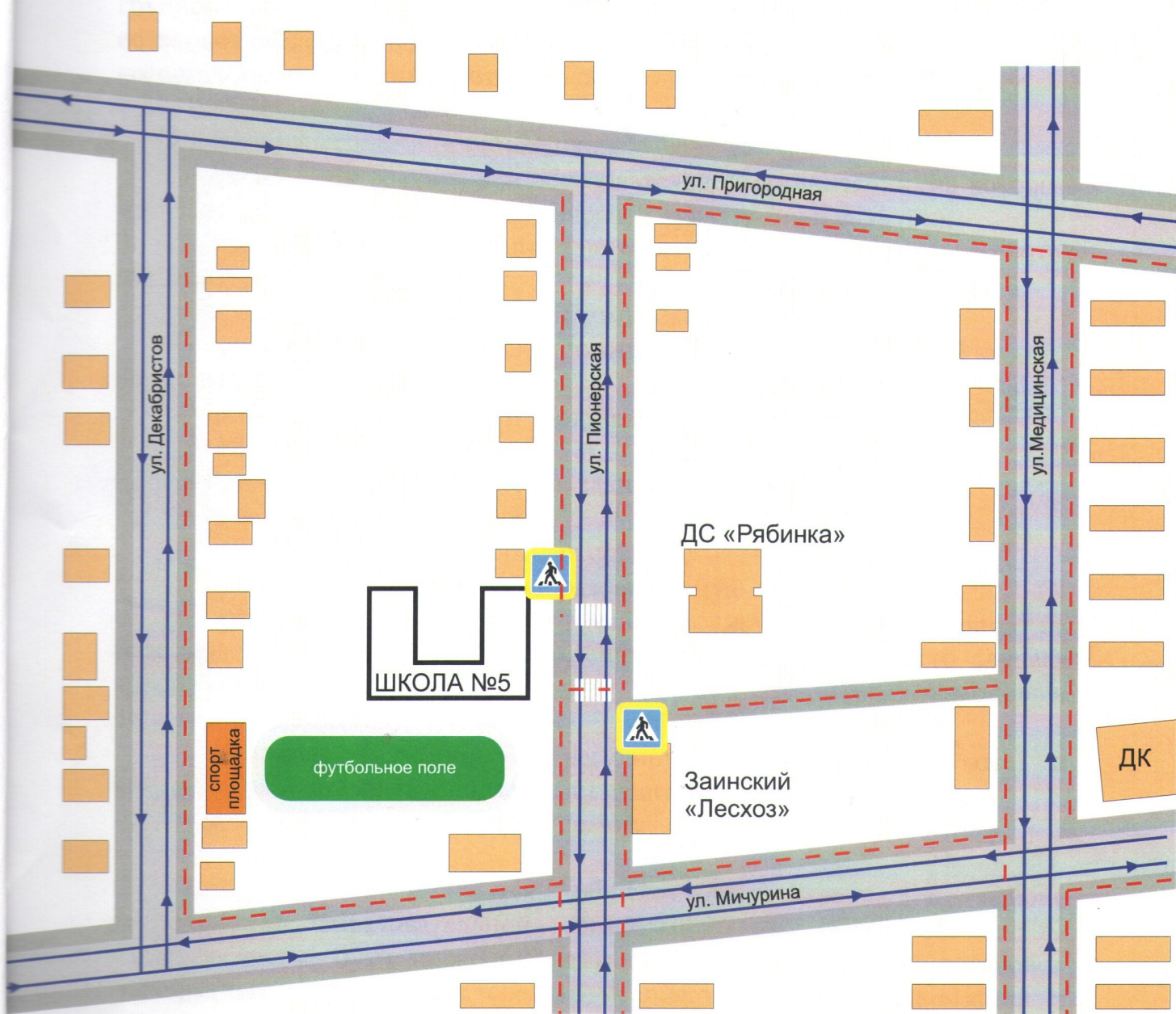
II. Информация об обеспечении безопасности перевозок детей специальным транспортным средством (автобусом).




1. Общие сведения.
2. Маршрут движения автобуса образовательной организации.
3. Безопасное расположение остановки автобуса у образовательной организации.



III. Приложения.

План-схема пути движения транспортных средств и детей при проведении дорожных ремонтно-строительных работ вблизи образовательной организации.

I. План-схемы образовательной организации
1. Район расположения образовательной организации,
пути движения транспортных средств и детей (обучающихся)



-  - жилая застройка
-  - проезжая часть
-  - тротуар

-  - движение транспортных средств
-  - движение детей в (из) образовательную организацию

Рекомендации к составлению план-схемы района расположения образовательной организации

1. Район расположения образовательной организации определяется группой жилых домов, зданий и улично-дорожной сетью с учетом остановок общественного транспорта (выходов из станций метро), центром которого является непосредственно образовательная организация;

2. Территория, указанная на схеме, включает:

- образовательную организацию;
- стадион вне территории образовательной организации, на котором могут проводиться занятия по физической культуре (*при наличии*);
- парк, в котором могут проводиться занятия с детьми на открытом воздухе (*при наличии*);
- спортивно-оздоровительный комплекс (*при наличии*);
- жилые дома, в которых проживает большая часть детей данной образовательной организации;
- автомобильные дороги и тротуары.

3. На схеме обозначены:









- расположение жилых домов, зданий и сооружений;
- сеть автомобильных дорог;
- пути движения транспортных средств;
- пути движения детей в/из образовательную организацию;
- опасные участки (места несанкционированных переходов на подходах к образовательной организации, места имевших место случаев дорожно-транспортных происшествий с участием детей-пешеходов и детей-велосипедистов);
- уличные (наземные – регулируемые / нерегулируемые) и внеуличные (надземные и подземные) пешеходные переходы;
- названия улиц и нумерация домов.

Схема необходима для общего представления о районе расположения образовательной организации. На схеме обозначены наиболее частые пути движения детей от дома (от отдаленных остановок маршрутных транспортных средств) к образовательной организации и обратно.

При исследовании маршрутов движения детей необходимо уделить особое внимание опасным зонам, где дети пересекают проезжие части дорог не по пешеходному переходу.

2. Схема организации дорожного движения в непосредственной близости от образовательной организации с размещением соответствующих технических средств организации дорожного движения, маршрутов движения детей и расположения парковочных мест



-  - ограждение образовательной организации и стоянки транспортных средств
-  - искусственная неровность
-  мигающим желтым сигналом
-  - направление движения транспортного потока
-  - направление движения детей от остановок маршрутных транспортных средств
-  - направление движения детей от остановок частных транспортных средств
-  - место парковки школьного автобуса
-  - место парковки частных транспортных средств

Рекомендации к составлению схемы организации дорожного движения в непосредственной близости от образовательной организации

1. Схема организации дорожного движения ограничена автомобильными дорогами, находящимися в непосредственной близости от образовательной организации.

2. На схеме обозначаются:

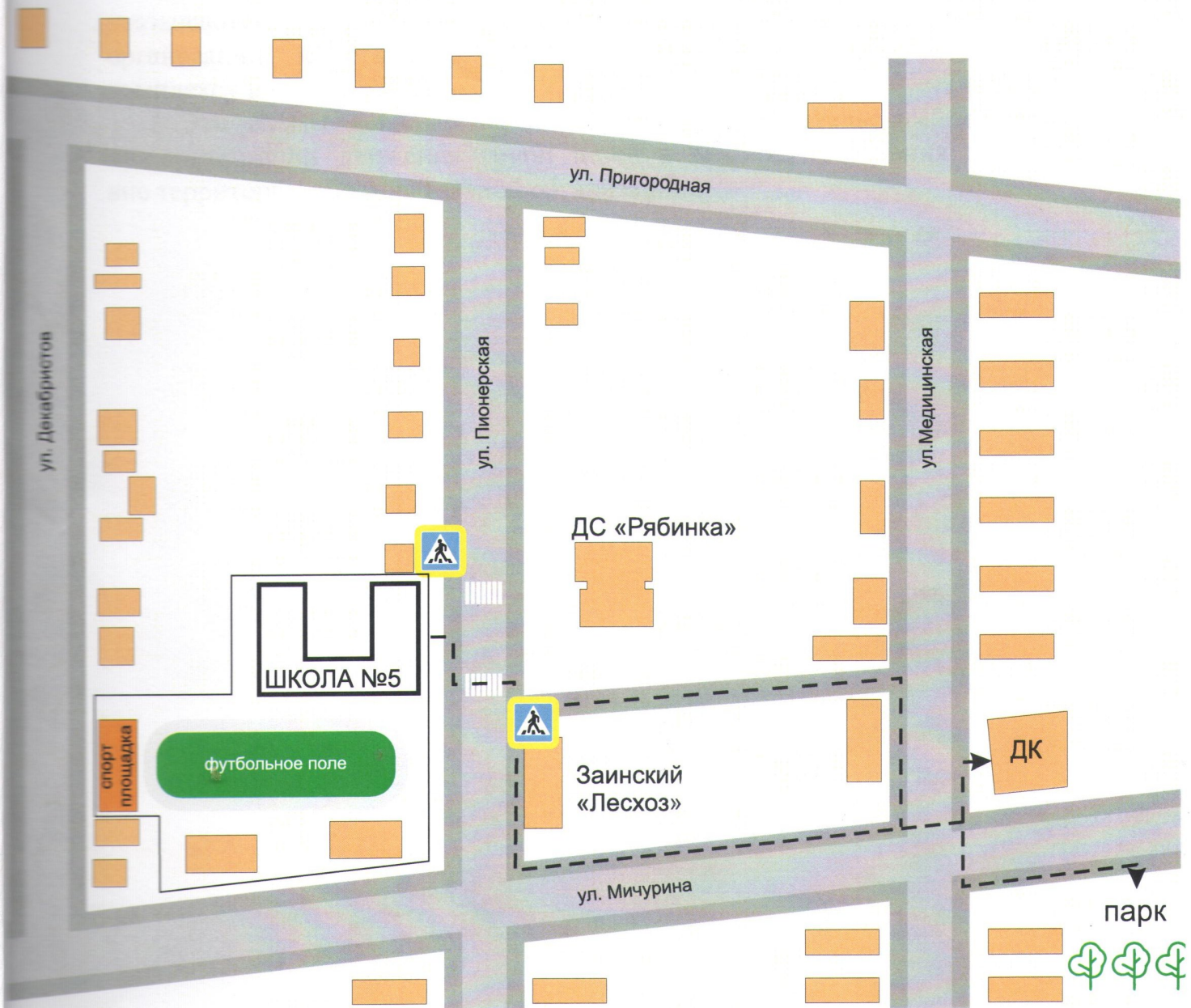
- здание образовательной организации с указанием территории, принадлежащей непосредственно образовательной организации (при наличии указать ограждение территории);
- автомобильные дороги и тротуары;
- уличные (наземные – регулируемые/нерегулируемые) и внеуличные (надземные/подземные) пешеходные переходы на подходах к образовательной организации;
- дислокация существующих дорожных знаков и дорожной разметки;
- другие технические средства организации дорожного движения;
- направление движения транспортных средств по проезжей части;
- направление безопасного маршрута движения детей.






3. На схеме указано расположение остановок маршрутных транспортных средств и безопасные маршруты движения детей от остановочного пункта к образовательной организации и обратно;

4. При наличии стоянки (парковочных мест) около образовательной организации, указывается место расположения и безопасные маршруты движения детей от парковочных мест к образовательной организации и обратно.

К схеме (в случае необходимости) должен быть приложен план мероприятий по приведению существующей организации дорожного движения к организации дорожного движения, соответствующей нормативным техническим документам, действующим в области дорожного движения, по окончании реализации которого готовится новая схема.

3. Маршруты движения организованных групп детей от образовательной организации к стадиону, парку или спортивно-оздоровительному комплексу



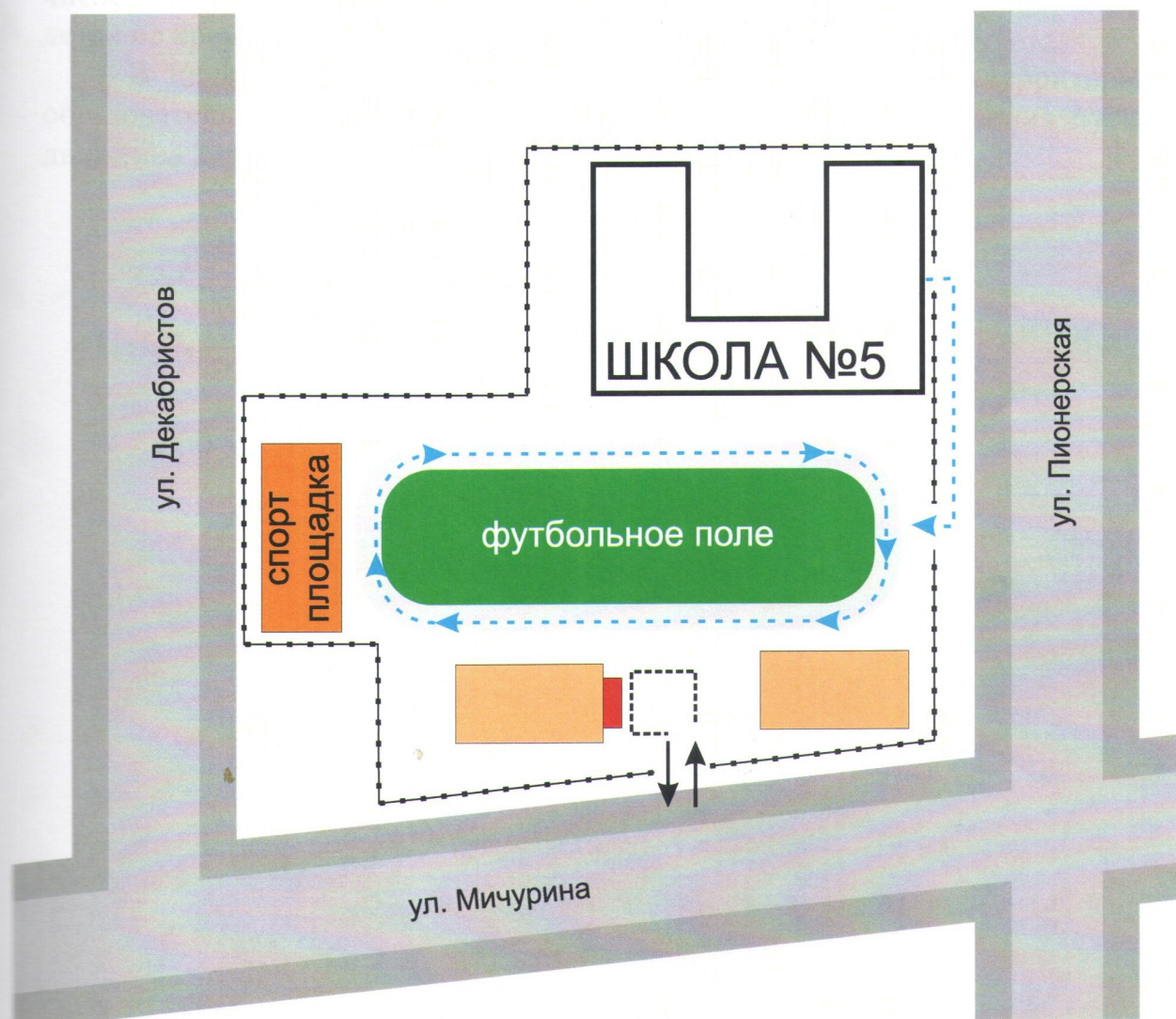
-  - жилая застройка
-  - проезжая часть
-  - тротуар
-  - надземный пешеходный переход
-  - направление безопасного движения группы детей к стадиону, парку или в спортивно-оздоровительный комплекс

Рекомендации к составлению схемы маршрутов движения организованных групп детей от образовательной организации к стадиону, парку или спортивно-оздоровительному комплексу

На схеме района расположения образовательной организации указываются безопасные маршруты движения детей от образовательной организации к стадиону, парку или спортивно-оздоровительному комплексу и обратно.

Эти схемы должны использоваться преподавательским составом при организации движения групп детей к местам проведения занятий вне территории образовательной организации.

4. Пути движения транспортных средств к местам разгрузки/погрузки и рекомендуемые безопасные пути передвижения детей по территории образовательной организации



- въезд/выезд грузовых транспортных средств



- движение грузовых транспортных средств по территории образовательной организации



- движение детей по территории образовательной организации



- место разгрузки/погрузки

Рекомендации к составлению схемы пути движения транспортных средств к местам разгрузки/погрузки и рекомендуемые безопасные пути передвижения детей по территории образовательной организации

На схеме указывается примерная траектория движения транспортных средств на территории образовательной организации, в том числе места погрузки/разгрузки, а также безопасный маршрут движения детей во время погрузочно-разгрузочных работ.

В целях обеспечения безопасного движения детей по территории образовательной организации необходимо исключить пересечения путей движения детей и путей движения транспортных средств.

II. Информация об обеспечении безопасности перевозок детей специальным транспортным средством (автобусом).

(при наличии автобуса(ов))

- 1) Ю.А. Бурмистров-начальник эксплуатации ООО «АТП-1» ИНН 1647017780
КПП 164701001 ОГРН 1161690135375
- 2) 423523, Республика Татарстан, г.Зайнск, ул. Автозаводская, дом 5/3, пом 1000

1. Общие сведения

Марка ПАЗ
Модель 423470
Государственный регистрационный знак BO 836 16RUS
Год выпуска 2011 Количество мест в автобусе 28
Соответствие конструкции требованиям, предъявляемым к школьным автобусам _____

2. Сведения о водителе(ях) автобуса(сов)

Фамилия, имя, отчество	Дата принятия на работу	Стаж вождения ТС категории и D	Дата предстоящего медицинского осмотра	Период проведения стажировки	Сроки повышение квалификации	Допущенные нарушения ПДД
Шарафеев	01.09.	с 1990	Апрель		1 класс	нет
РишатГали	2014		2020			
Мзянович						

3. Организационно-техническое обеспечение

- 1) Лицо, ответственное, за обеспечение безопасности дорожного движения):Ю.А. Бурмистров-начальник эксплуатации ООО «АТП-1» ИНН 1647017780 КПП 164701001 ОГРН 1161690135375, 423523, Республика Татарстан, г.Зайнск, ул. Автозаводская, дом 5/3, пом 1000 договор б/н от 9.01.2017

2) Организация проведения предрейсового медицинского осмотра водителя:

осуществляет Сергеев А.К. – мед.работник
(Ф.И.О. специалиста)

на основании договора № б/н от 01.01.2016г

действительного до с пролонгацией
(дата)

3) Организация проведения предрейсового технического осмотра транспортного средства:

осуществляет начальник эксплуатации Бурмистров Ю.А.
(Ф.И.О. специалиста)

на основании трудового договора № б/н от 09.01.2017

действительного до бессрочный
(дата)

4) Дата очередного технического осмотра август 2020г.

5) Место стоянки автобуса в нерабочее время гараж АТП-1
меры, исключающие несанкционированное использование охраняемый гараж

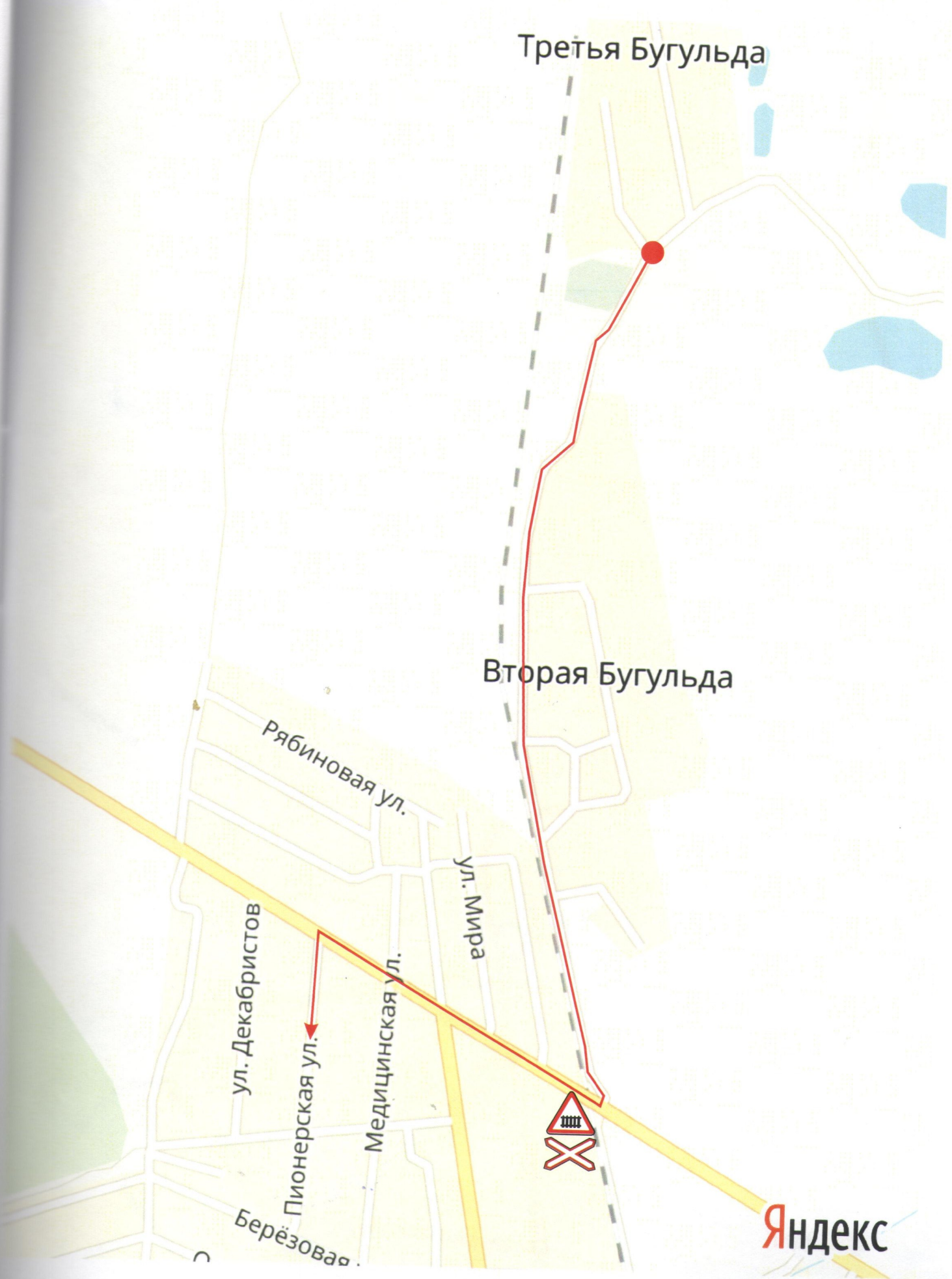
4. Сведения о владельце автобуса

Юридический адрес владельца: 423524, РТ, г.Заинск, ул.Пионерская 11а

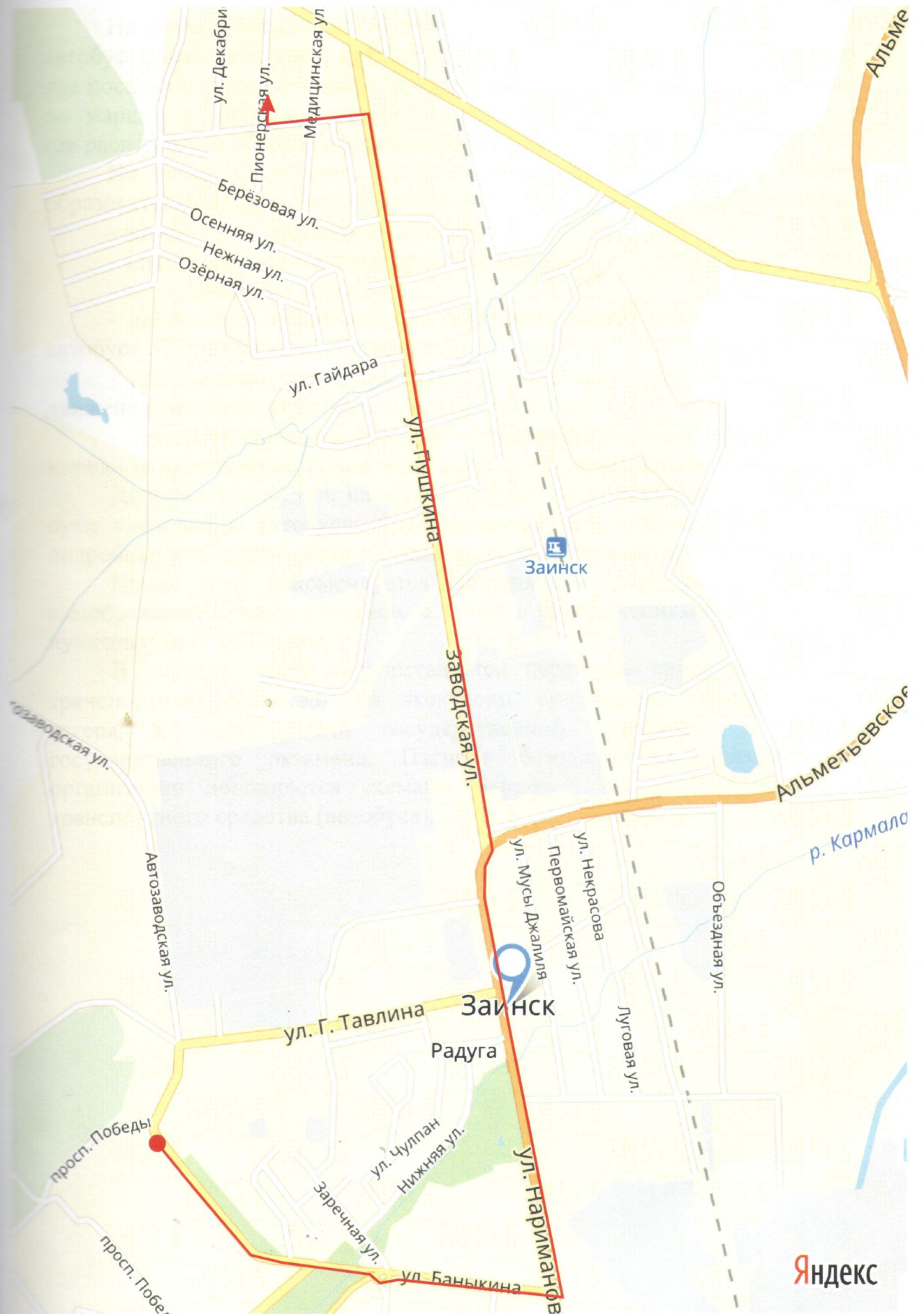
Фактический адрес владельца: 423524, РТ, г.Заинск, ул.Пионерская 11а

Телефон ответственного лица 3-60-38

2. Маршрут движения автобуса до образовательного учреждения



2. Маршрут движения автобуса до образовательного учреждения



Рекомендации к составлению схемы маршрута движения автобуса образовательной организации

На схеме указываются населенные пункты, через которые следует автобус образовательной организации, оборудованные места остановок для посадки и высадки детей в каждом населенном пункте и в иных местах по маршруту движения автобуса; непосредственно населенный пункт, где расположена образовательная организация.

На схеме указывается безопасный маршрут следования автобуса образовательной организации из пункта А в пункт В, а также обозначены:

- жилые дома населенных пунктов;
- здание образовательной организации;
- автомобильные дороги;
- дислокация существующих дорожных знаков на пути следования автобуса образовательной организации;
- пешеходные переходы, пересекающие проезжую часть маршрута движения автобуса образовательной организации;
- другие технические средства организации дорожного движения на маршруте движения автобуса образовательной организации.

Дополнительно, при наличии трудных (опасных) участков дорог по пути следования автобуса, представляется целесообразным давать их подробное описание с рекомендациями по безопасному преодолению.

Кроме того, рекомендуется дополнять паспорт фотоматериалами с изображением таких участков, а также с изображениями остановочных пунктов и мест ожидания.

В случаях, когда осуществляется перевозка детей специальным транспортным средством на экскурсии, спортивные соревнования, в лагерь, к месту сдачи государственной аттестации и единого государственного экзамена, Паспорт безопасности образовательной организации дополняется схемами маршрута движения специального транспортного средства (автобуса).

Рекомендации к составлению схемы расположения остановки автобуса у образовательной организации

На схеме указывается подъезд в оборудованный «карман» или другое оборудованное место для посадки и высадки детей из автобуса у образовательной организации, и дальнейший путь движения автобуса по проезжей части, а также безопасный маршрут движения детей от остановки автобуса у образовательной организации.

На схеме обозначены:

- жилые дома района расположения образовательной организации;
- здание образовательной организации;
- ограждение территории образовательной организации (при наличии);
- автомобильные дороги.

5. План-схема пути движения транспортных средств и детей при проведении дорожных ремонтно-строительных работ вблизи образовательной организации



- направление движения транспортного потока



- рекомендуемое направление движения пешеходного потока

**Рекомендации к составлению план-схемы пути движения
транспортных средств и детей
при проведении дорожных ремонтно-строительных работ
вблизи образовательной организации**

На схеме указывается место производства дорожных ремонтно-строительных работ, его обустройство дорожными знаками и ограждениями, иными техническими средствами организации дорожного движения, а также безопасный маршрут движения детей к образовательной организации с учетом изменения маршрута движения по тротуару.

На схеме обозначены:

- участок производства дорожных ремонтно-строительных работ;
- автомобильные дороги;
- тротуары;
- альтернативные пути (обходы места производства дорожных ремонтно-строительных работ пешеходами и объезды транспортными средствами);
- здание образовательной организации;
- ограждение территории образовательной организации
(при наличии).

Пронумеровано, прошито и скреплено

печатью (980/1107)

страниц 20

Директор школы

В.И. Долгов

